
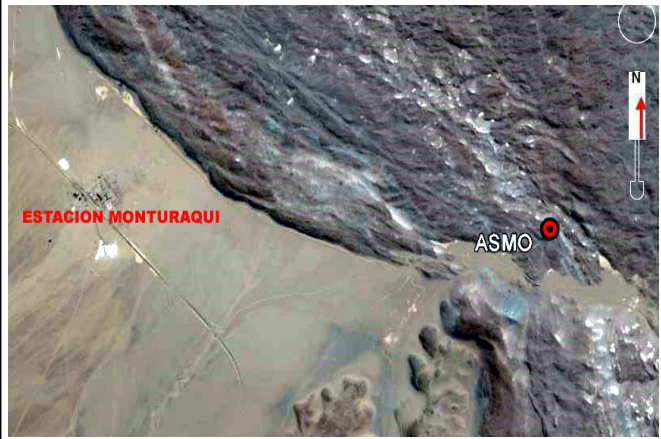
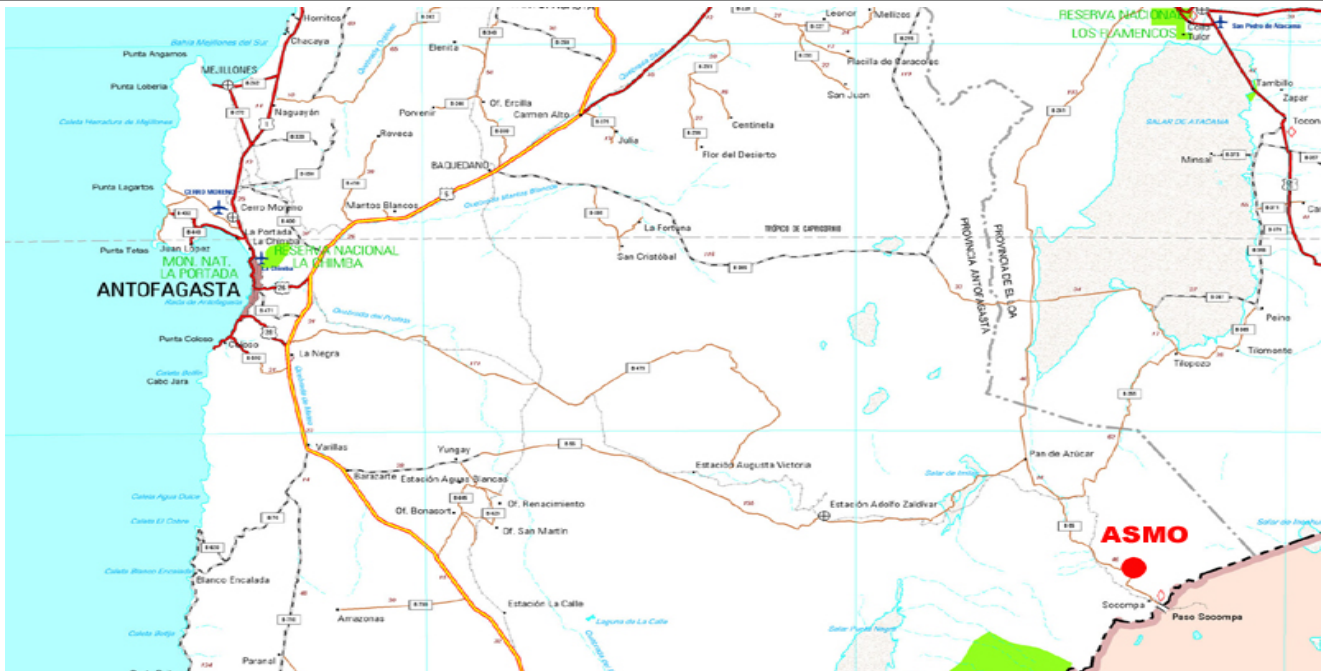


**Coordenadas en datum SIRGAS solo referencial para uso con navegador GPS, exclusivamente para fines de ubicación.
 Si usted requiere las coordenadas en datum PSAD56 o SAD69, el certificado oficial debe ser solicitado a ventas@igm.cl.**

DATUM :	SIRGAS	ELIPSOIDE :	GRS-80	UNIDADES :	N, E, Altura en Metros	EPOCA :	
CIUDAD :	ANTOFAGASTA	NOMBRE :	ASTRO MONTURAQUI 0.83	CÓDIGO :	ASMO		
LATITUD :	24° 20' 34"	LONGITUD :	68° 24' 39"	AÑO :	2001		
NORTE :	7.307.700	ESTE :	559.753	ZONA :	19	ALTURA ELIPSOIDAL:	3449
DESCRIPCIÓN :	Pilar de 1x0.50x0.50 metro. En buen estado, con placa IGM.						
LOCALIZACIÓN :	Estación Monturaqui						
CONTACTOS :	Terreno Fiscal.						
ITINERARIO :	Desde la Estación Monturaqui tomar el camino a Socompa, luego de 3 Km. Al lado Este del camino hay una huella de acceso al astro, el cual se halla en una loma visible del camino. Pilar pintado de color blanco.						
							
							
REALIZÓ :	R.CONTRERAS						

ADVERTENCIA : En caso de no encontrarse físicamente el vértice geodésico, se solicita informar a calculo@igm.cl
 La precisión de las coordenadas de esta monografía es de +/- 10 metros
 Si requiere certificado de coordenadas, comuníquese con ventas@igm.cl