

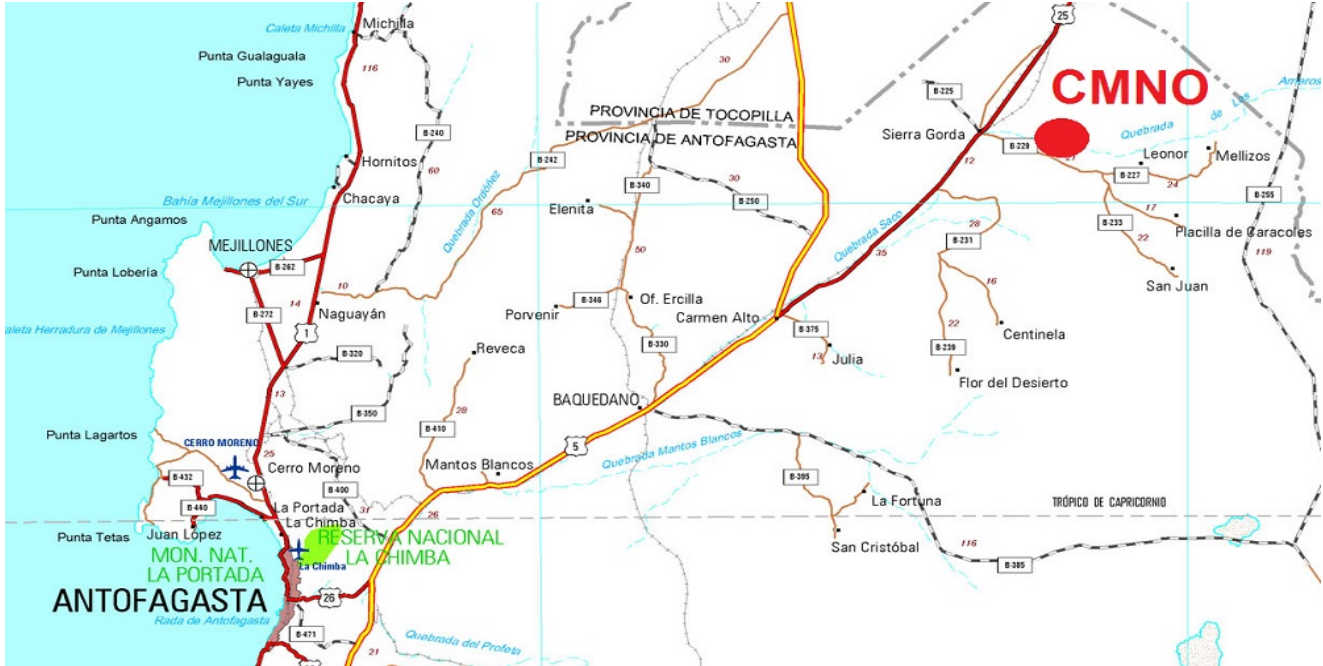


**Coordenadas en datum SIRGAS solo referencial para uso con navegador GPS, exclusivamente para fines de ubicación.
 Si usted requiere las coordenadas en datum PSAD56 o SAD69, el certificado oficial debe ser solicitado a ventas@igm.cl.**

DATUM :	SIRGAS	ELIPSOIDE :	GRS-80	UNIDADES :	N, E, Altura en Metros	EPOCA :	
CIUDAD :	SIERRA GORDA	NOMBRE :	CAMINO	CÓDIGO :	CMNO		
LATITUD :	22° 54' 10"	LONGITUD :	69° 14' 27"	AÑO :	2002		
NORTE :	7.467.230	ESTE :	475.297	ZONA :	19	ALTURA ELIPSOIDAL:	1809
DESCRIPCIÓN :	Pilar de concreto de 0,10x 0.25x0.25 m con placa en su centro. Año 1983						
LOCALIZACIÓN :	SIERRA GORDA						
CONTACTOS :	Terreno Fiscal Pampa la Paloma						
ITINERARIO :	Desde Sierra Gorda, se sigue camino a Calama por 1,2 km. hasta el cruce a la Mina Tesoro, se sigue este camino por 8 km, luego se sale del camino 200 m al sur donde se encuentra el pilar.						
							
							
REALIZÓ :	PATRICIO GALLARDO						

ADVERTENCIA : En caso de no encontrarse físicamente el vértice geodésico, se solicita informar a calculo@igm.cl
 La precisión de las coordenadas de esta monografía es de +/- 10 metros
 Si requiere certificado de coordenadas, comuníquese con ventas@igm.cl