




**Coordenadas en datum SIRGAS solo referencial para uso con navegador GPS, exclusivamente para fines de ubicación.
 Si usted requiere las coordenadas en datum PSAD56 o SAD69, el certificado oficial debe ser solicitado a ventas@igm.cl.**

DATUM :	SIRGAS	ELIPSOIDE :	GRS-80	UNIDADES :	N, E, Altura en Metros	EPOCA :	
CIUDAD :	COIHAIQUE	NOMBRE :	EXTR.E.COIHAIQUE	CÓDIGO :	CQAL		
LATITUD :	45° 29' 20"	LONGITUD :	71° 35' 27"	AÑO :	2002		
NORTE :	4.959.459	ESTE :	297.548	ZONA :	19	ALTURA ELIPSOIDAL:	787
DESCRIPCIÓN :	(SIN DESCRIPCION)						
LOCALIZACIÓN :	Coyhaique Alto						
CONTACTOS :	Estancia Los Cóndores						
ITINERARIO :	Saliendo de la Aduana de Coyhaique Alto, avanzar 1.200 m en dirección sur, hasta llegar a un portón y a un letrero que dice "Estancia Los Cóndores", por éste entrar y caminar en dirección sur 200 m aproximadamente, hasta llegar al vértice que se encuentra a ras de suelo.						
							
							
REALIZÓ :	M.FUENTES						

ADVERTENCIA : En caso de no encontrarse físicamente el vértice geodésico, se solicita informar a calculo@igm.cl
 La precisión de las coordenadas de esta monografía es de +- 10 metros
 Si requiere certificado de coordenadas, comuníquese con ventas@igm.cl