




**Coordenadas en datum SIRGAS solo referencial para uso con navegador GPS, exclusivamente para fines de ubicación.
 Si usted requiere las coordenadas en datum PSAD56 o SAD69, el certificado oficial debe ser solicitado a ventas@igm.cl.**

DATUM :	SIRGAS	ELIPSOIDE :	GRS-80	UNIDADES :	N, E, Altura en Metros	EPOCA :	
CIUDAD :	TALTAL	NOMBRE :	CORTADERAL	CÓDIGO :	CRAL		
LATITUD :	25° 28' 29"	LONGITUD :	69° 58' 31"	AÑO :	2001		
NORTE :	7.182.123	ESTE :	401.958	ZONA :	19	ALTURA ELIPSOIDAL:	2328
DESCRIPCIÓN :	Pilar de concreto de 1.20X 0.50x0.50 m de alto.						
LOCALIZACIÓN :	Taltal – Agua Verde.						
CONTACTOS :	Terreno Fiscal						
ITINERARIO :	Desde Agua Verde se toma el camino que sale a un costado del Servicentro COPEC, se avanza por este camino en dirección sur rodeando los cerros por 7 km, aquí se toma una huella bien marcada que sale en dirección oeste, para internarse a los cerros, se avanza por esta huella unos 6 km hasta llegar al portezuelo del cerro. Se continua a pie por 25 minutos.						
							
							
REALIZÓ :	O.AVALOS						

ADVERTENCIA : En caso de no encontrarse físicamente el vértice geodésico, se solicita informar a calculo@igm.cl
 La precisión de las coordenadas de esta monografía es de +- 10 metros
 Si requiere certificado de coordenadas, comuníquese con ventas@igm.cl