

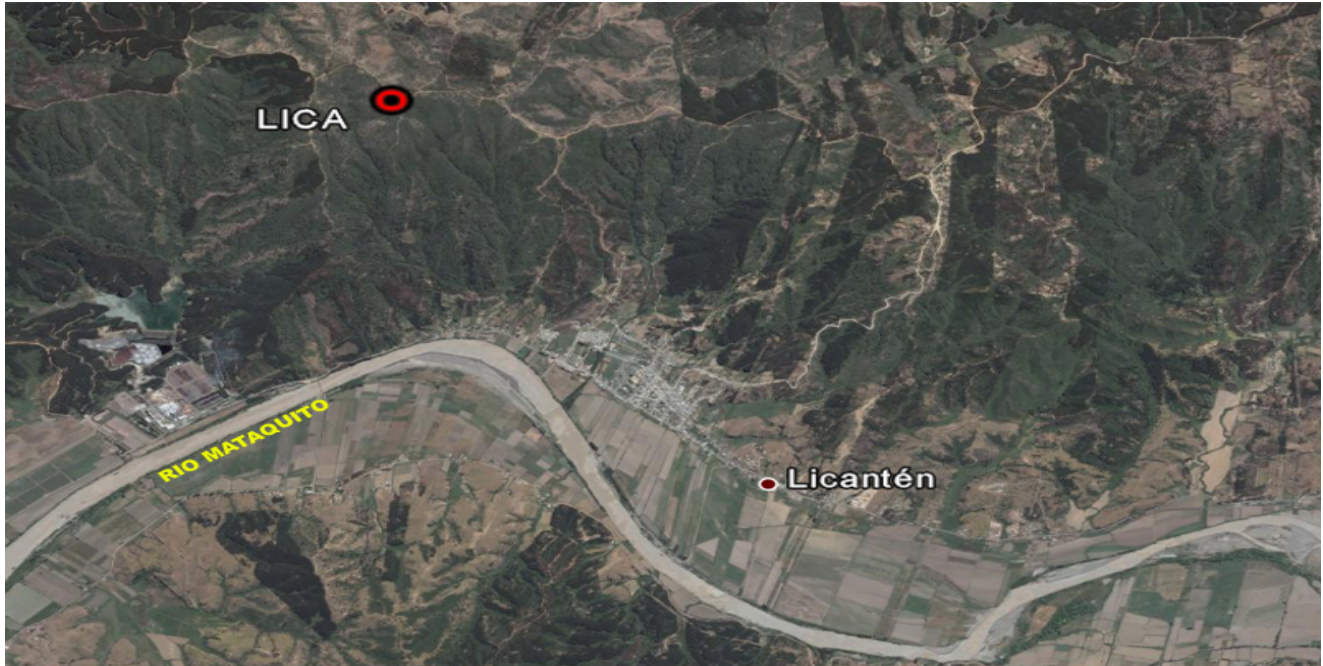


**Coordenadas en datum SIRGAS solo referencial para uso con navegador GPS, exclusivamente para fines de ubicación.
 Si usted requiere las coordenadas en datum PSAD56 o SAD69, el certificado oficial debe ser solicitado a ventas@igm.cl.**

DATUM :	SIRGAS	ELIPSOIDE :	GRS-80	UNIDADES :	N, E, Altura en Metros	EPOCA :	
CIUDAD :	LICANTEN	NOMBRE :	LICANTEN	CÓDIGO :	LICA		
LATITUD :	34° 57' 35"	LONGITUD :	72° 0' 10"	AÑO :	2001		
NORTE :	6.127.307	ESTE :	773.686	ZONA :	18	ALTURA ELIPSOIDAL:	483
DESCRIPCIÓN :	Pilar de concreto de 1,0x0,50x0,50 m con señal de bronce de 5 cm de diámetro.						
LOCALIZACIÓN :	Licantén						
CONTACTOS :	Terreno Fiscal.						
ITINERARIO :	De Licantén por calle Luis Cruz se sigue camino a Vichuquen por 4 km hasta la parte más alta del cerro, aquí se toma un camino en dirección oeste hacia el Cerro Mirador, se sigue el camino por 4,1 km siempre hacia el oeste hasta el vértice por 500 m. El vértice está rodeado de arbustos y matorrales, además cerca hay una caseta, antena telefónica y una torre de vigilancia de CONAF.						
							
							
REALIZÓ :	R.CONTRERAS						

ADVERTENCIA : En caso de no encontrarse físicamente el vértice geodésico, se solicita informar a calculo@igm.cl
 La precisión de las coordenadas de esta monografía es de +- 10 metros
 Si requiere certificado de coordenadas, comuníquese con ventas@igm.cl