




**Coordenadas en datum SIRGAS solo referencial para uso con navegador GPS, exclusivamente para fines de ubicación.  
Si usted requiere las coordenadas en datum PSAD56 o SAD69, el certificado oficial debe ser solicitado a ventas@igm.cl.**

DATUM :	<b>SIRGAS</b>	ELIPSOIDE :	<b>GRS-80</b>	UNIDADES :	<b>N, E, Altura en Metros</b>	EPOCA :	
CIUDAD :	<b>YUMBEL</b>	NOMBRE :	<b>MELIPILUN</b>	CÓDIGO :	<b>MELP</b>		
LATITUD :	<b>37° 9' 26"</b>	LONGITUD :	<b>72° 39' 1"</b>	AÑO :	<b>2001</b>		
NORTE :	<b>5.885.098</b>	ESTE :	<b>708.651</b>	ZONA :	<b>18</b>	ALTURA ELIPSOIDAL:	<b>369</b>
DESCRIPCIÓN :	<b>Pilar de concreto de 1,00x0,40x0,40 m de alto.</b>						
LOCALIZACIÓN :	<b>Río Claro - Yumbel</b>						
CONTACTOS :	<b>(NO TIENE)</b>						
ITINERARIO :	<b>El trigonométrico Melipilún está ubicado al suroeste de la localidad de Cabrero, próximo al pueblo de Yumbel, se sigue en dirección a estación Yumbel hasta el puente Negro, donde se sigue por un camino de tierra que sale hacia el norte, este camino va al pueblo de Río Claro, más adelante se sigue al sector de Cerro Parra – Monterrey donde se encuentra el punto en el cerro más alto de la zona.</b>						
							
							
REALIZÓ :	<b>J. FARIAS</b>						

**ADVERTENCIA :** En caso de no encontrarse físicamente el vértice geodésico, se solicita informar a calculo@igm.cl  
 La precisión de las coordenadas de esta monografía es de +/- 10 metros  
 Si requiere certificado de coordenadas, comuníquese con ventas@igm.cl