




**Coordenadas en datum SIRGAS solo referencial para uso con navegador GPS, exclusivamente para fines de ubicación.
 Si usted requiere las coordenadas en datum PSAD56 o SAD69, el certificado oficial debe ser solicitado a ventas@igm.cl.**

DATUM :	SIRGAS	ELIPSOIDE :	GRS-80	UNIDADES :	N, E, Altura en Metros	EPOCA :	
CIUDAD :	PICHIDEGUA	NOMBRE :	MORRO DEL BARI	CÓDIGO :	MOBA		
LATITUD :	34° 23' 4"	LONGITUD :	71° 17' 43"	AÑO :	2001		
NORTE :	6.192.817	ESTE :	288.980	ZONA :	19	ALTURA ELIPSOIDAL:	801
DESCRIPCIÓN :	Pilar de concreto de 1,00x 0,50x0,50 m sin señal.						
LOCALIZACIÓN :	Pichidegua						
CONTACTOS :	(NOTIENE)						
ITINERARIO :	Desde Pichidegua, tomar el camino hacia Pichilemu, a 4 km se encuentra la medialuna. Desde aquí hacia el sur nace la cuesta El Alamo. Siga por esta cuesta hasta llegar a la Villa El Alamo, tome la calle que conduce al acceso de las antenas. El pilar se encuentra en la parte más alta del cerro, se llega en vehículo hasta el fin de la cuesta de 5 km de longitud. El camino es accesible, pero de difícil acceso en días de precipitaciones.						
							
							
REALIZÓ :	G.AGUILERA						

ADVERTENCIA : En caso de no encontrarse físicamente el vértice geodésico, se solicita informar a calculo@igm.cl
 La precisión de las coordenadas de esta monografía es de +- 10 metros
 Si requiere certificado de coordenadas, comuníquese con ventas@igm.cl