

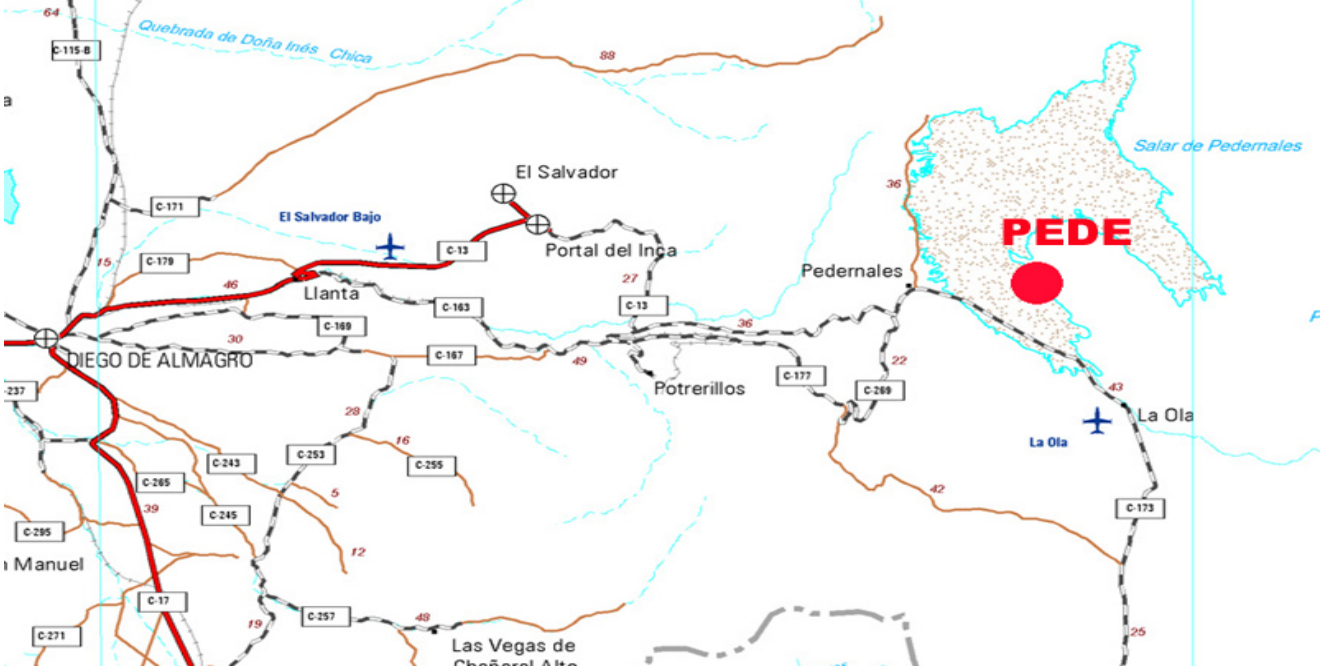


**Coordenadas en datum SIRGAS solo referencial para uso con navegador GPS, exclusivamente para fines de ubicación.
Si usted requiere las coordenadas en datum PSAD56 o SAD69, el certificado oficial debe ser solicitado a ventas@igm.cl.**

DATUM :	SIRGAS	ELIPSOIDE :	GRS-80	UNIDADES :	N, E, Altura en Metros	EPOCA :	
CIUDAD :	EL SALVADOR	NOMBRE :	LLANO DE PEDERNALES	CÓDIGO :	PEDE		
LATITUD :	26° 19' 21"	LONGITUD :	69° 10' 2"	AÑO :	2001		
NORTE :	7.088.587	ESTE :	483.319	ZONA :	19	ALTURA ELIPSOIDAL:	3413
DESCRIPCIÓN :	Pilar de concreto de 0.40x0.25x0.25 m con placa IGM en su centro (vehículo 4x4)						
LOCALIZACIÓN :	El Salvador - Salar de Pedernales.						
CONTACTOS :	Terreno Fiscal						
ITINERARIO :	Desde El Salvador se toma el camino al Embalse la Ola de propiedad de Codelco por 70 km hasta el cruce de las bombas hidráulicas 17,7 km antes del embalse se toma el camino a las bombas, desde las casas de ésta se toma rumbo 22° noreste por 5 km hasta el punto, que esta ubicado a 300 m al norte de hito minero.						
							
							
REALIZÓ :	P.GALLARDO						

ADVERTENCIA : En caso de no encontrarse físicamente el vértice geodésico, se solicita informar a calculo@igm.cl
 La precisión de las coordenadas de esta monografía es de +- 10 metros
 Si requiere certificado de coordenadas, comuníquese con ventas@igm.cl