




**Coordenadas en datum SIRGAS solo referencial para uso con navegador GPS, exclusivamente para fines de ubicación.
 Si usted requiere las coordenadas en datum PSAD56 o SAD69, el certificado oficial debe ser solicitado a ventas@igm.cl.**

DATUM :	SIRGAS	ELIPSOIDE :	GRS-80	UNIDADES :	N, E, Altura en Metros	EPOCA :	
CIUDAD :	LANCO CALAFQUEN	NOMBRE :	PITREN	CÓDIGO :	PITE		
LATITUD :	39° 34' 4"	LONGITUD :	72° 13' 6"	AÑO :	2001		
NORTE :	5.616.509	ESTE :	738.962	ZONA :	18	ALTURA ELIPSOIDAL:	510
DESCRIPCIÓN :	Pilar de concreto de 0,25x0,25x0,25 m con placa IGM en su centro (vehículo 4x4)						
LOCALIZACIÓN :	C° Pitrén - Lago Lacafquén.						
CONTACTOS :	Sr. Marcelino Curillanca Quintruman.						
ITINERARIO :	Desde Banco se toma el camino a Calafquén, desde aquí al sector la puntilla se avanza 1,8 km. Luego, por la huella a Pitrén 1,5 km se toma un sendero con dirección suroeste por 900 m hasta la casa del Sr. Curillanca en cuyo predio se encuentra el pilar, en la parte Alta del C° Pitrén. El cual se encuentra rodeado de grandes árboles.						
							
							
REALIZÓ :	P.GALLARDO						

ADVERTENCIA : En caso de no encontrarse físicamente el vértice geodésico, se solicita informar a calculo@igm.cl
 La precisión de las coordenadas de esta monografía es de +- 10 metros
 Si requiere certificado de coordenadas, comuníquese con ventas@igm.cl