
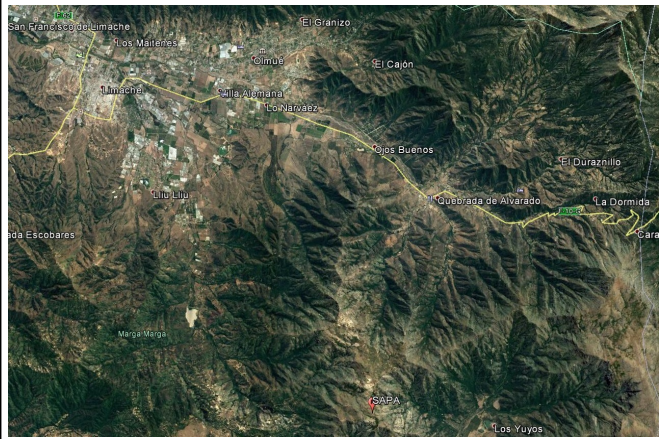
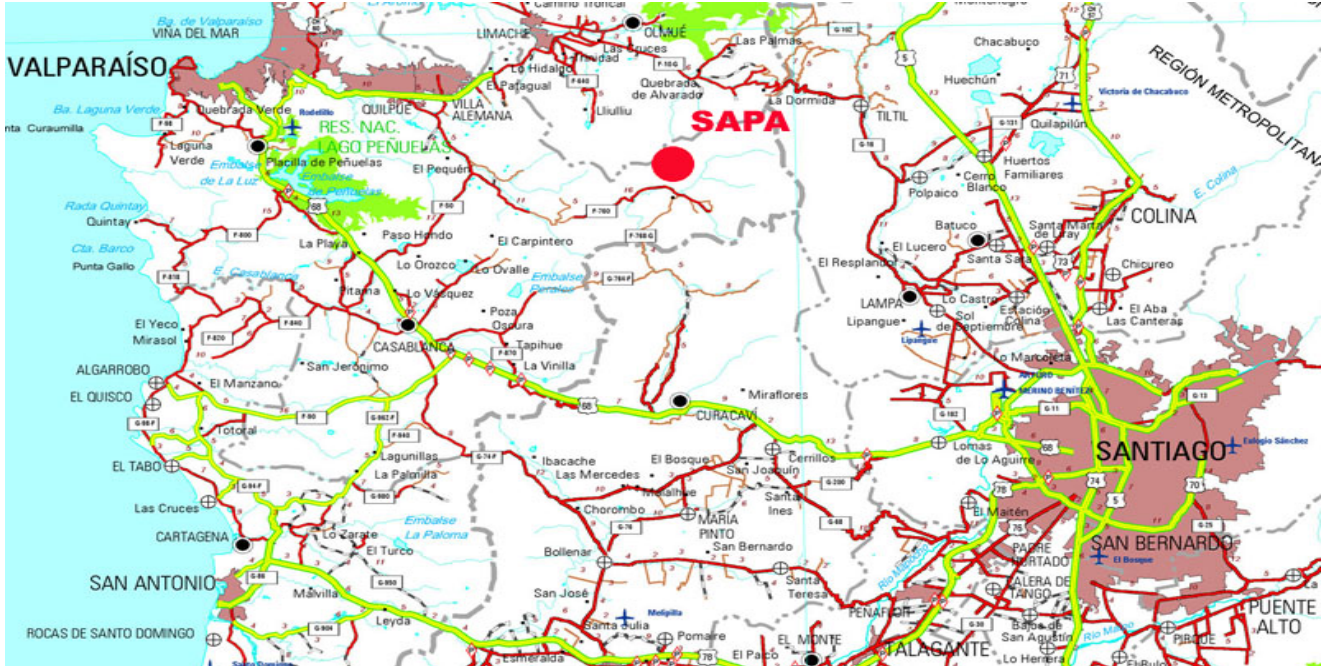


**Coordenadas en datum SIRGAS solo referencial para uso con navegador GPS, exclusivamente para fines de ubicación.  
 Si usted requiere las coordenadas en datum PSAD56 o SAD69, el certificado oficial debe ser solicitado a ventas@igm.cl.**

DATUM :	<b>SIRGAS</b>	ELIPSOIDE :	<b>GRS-80</b>	UNIDADES :	<b>N, E, Altura en Metros</b>	EPOCA :	
CIUDAD :	<b>VILLA - ALEMANA</b>	NOMBRE :	<b>CHAPA</b>	CÓDIGO :	<b>SAPA</b>		
LATITUD :	<b>33° 8' 5"</b>	LONGITUD :	<b>71° 8' 8"</b>	AÑO :	<b>2001</b>		
NORTE :	<b>6.331.745</b>	ESTE :	<b>300.793</b>	ZONA :	<b>19</b>	ALTURA ELIPSOIDAL:	<b>1770</b>
DESCRIPCIÓN :	<b>Pilar de concreto de 0.25x0.25 m.</b>						
LOCALIZACIÓN :	<b>Valle del Colliguay</b>						
CONTACTOS :	<b>Comunidad Colliguay</b>						
ITINERARIO :	<b>Saliendo desde el costado oeste de la ciudad de Curacavi en dirección norte, se sigue por este camino pasando por los lugares Lepe y Cerro Viejo hasta llegar al sector Colliguay, continuar por el mismo camino hasta llegar al pueblo El Molino. Para llegar al punto se debe tomar la dirección oeste del pueblo, recorriendo 4 horas a caballo hasta llegar a la cima del cerro.</b>						
							
							
REALIZÓ :	<b>O.AVALOS</b>						

**ADVERTENCIA :** En caso de no encontrarse físicamente el vértice geodésico, se solicita informar a calculo@igm.cl  
 La precisión de las coordenadas de esta monografía es de +- 10 metros  
 Si requiere certificado de coordenadas, comuníquese con ventas@igm.cl