




**Coordenadas en datum SIRGAS solo referencial para uso con navegador GPS, exclusivamente para fines de ubicación.  
 Si usted requiere las coordenadas en datum PSAD56 o SAD69, el certificado oficial debe ser solicitado a [ventas@igm.cl](mailto:ventas@igm.cl).**

|  |  |             |                   |   |                               |                    |             |
|--|--|-------------|-------------------|---|-------------------------------|--------------------|-------------|
| DATUM :  | <b>SIRGAS</b>  | ELIPSOIDE : | <b>GRS-80</b>     | UNIDADES :  | <b>N, E, Altura en Metros</b> | EPOCA :            |             |
| CIUDAD :   | <b>SAN PEDRO DE ATACAMA</b>  | NOMBRE :    | <b>TATIO SUR</b>  | CÓDIGO :  | <b>TBSU</b>                   |                    |             |
| LATITUD :  | <b>22° 21' 17"</b>   | LONGITUD :  | <b>68° 0' 51"</b> | AÑO :   | <b>2001</b>                   |                    |             |
| NORTE :  | <b>7.527.588</b>   | ESTE :      | <b>601.521</b>    | ZONA :  | <b>19</b>                     | ALTURA ELIPSOIDAL: | <b>4365</b> |
| DESCRIPCIÓN :  | <b>Pilar de concreto de 0.40x0.40 con placa de bronce de 0.8 cm de diámetro a ras de suelo.</b>  |             |                   |   |                               |                    |             |
| LOCALIZACIÓN :   | <b>San Pedro de Atacama</b>  |             |                   |   |                               |                    |             |
| CONTACTOS :  | <b>Terreno Fiscal</b>  |             |                   |   |                               |                    |             |
| ITINERARIO :   | <b>Desde San Pedro de Atacama tomar ruta B 245 hacia Linzor, llegando al Campamento CORFO, seguir hacia el Tatio 1.9 km. hasta llegar a señal de tránsito que indica Badén y letrero indicador de km. 88, a 100 mts. desde el camino en una pequeña loma se encuentra el pilar</b> |             |                   |   |                               |                    |             |
|    |  |             |                   |  |                               |                    |             |
|  |  |             |                   |   |                               |                    |             |
| REALIZÓ :  | <b>R.CONTRERAS</b>   |             |                   |   |                               |                    |             |

**ADVERTENCIA :** En caso de no encontrarse físicamente el vértice geodésico, se solicita informar a [calculo@igm.cl](mailto:calculo@igm.cl)  
 La precisión de las coordenadas de esta monografía es de +- 10 metros  
 Si requiere certificado de coordenadas, comuníquese con [ventas@igm.cl](mailto:ventas@igm.cl)