

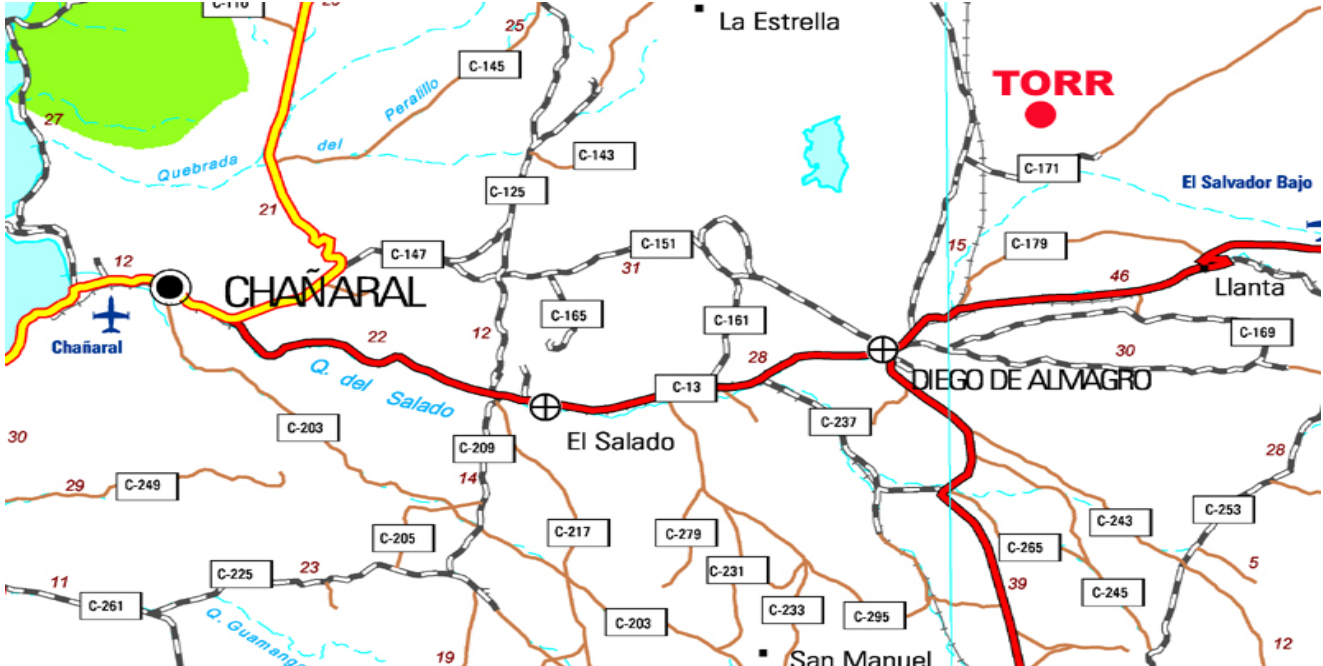


**Coordenadas en datum SIRGAS solo referencial para uso con navegador GPS, exclusivamente para fines de ubicación.  
 Si usted requiere las coordenadas en datum PSAD56 o SAD69, el certificado oficial debe ser solicitado a [ventas@igm.cl](mailto:ventas@igm.cl).**

|  |   |             |                   |   |                               |                    |             |
|--|---|-------------|-------------------|---|-------------------------------|--------------------|-------------|
| DATUM :  | <b>SIRGAS</b>   | ELIPSOIDE : | <b>GRS-80</b>     | UNIDADES :  | <b>N, E, Altura en Metros</b> | EPOCA :            |             |
| CIUDAD :   | <b>DIEGO DE ALMAGRO</b>   | NOMBRE :    | <b>TORRENT</b>    | CÓDIGO :  | <b>TORR</b>                   |                    |             |
| LATITUD :  | <b>26° 10' 48"</b>  | LONGITUD :  | <b>69° 51' 2"</b> | AÑO :   | <b>2001</b>                   |                    |             |
| NORTE :  | <b>7.104.090</b>  | ESTE :      | <b>415.005</b>    | ZONA :  | <b>19</b>                     | ALTURA ELIPSOIDAL: | <b>1525</b> |
| DESCRIPCIÓN :  | <b>Pilar de concreto de 0,30x0,30 m con señal de bronce de 8 cm de diámetro.</b>  |             |                   |   |                               |                    |             |
| LOCALIZACIÓN :   | <b>Diego de Almagro.</b>  |             |                   |   |                               |                    |             |
| CONTACTOS :  | <b>Terreno Fiscal.</b>  |             |                   |   |                               |                    |             |
| ITINERARIO :   | <b>Saliendo de Diego de Almagro hacia la localidad de Llanta, a los 2 km se toma el camino hacia mina Altamira, se sigue por 15 km aquí se toma el camino que sale en dirección este que va por la orilla del canal de relave, al km 10, se toma el desvío a mina Inés Chica, se sigue por este camino hasta cruzar el canal de relave, desde aquí se avanza 8 km. en dirección este, luego se toma una huella en dirección norte por 3 km hasta la cima del cerro donde se encuentra el pilar.</b> |             |                   |   |                               |                    |             |
|    |   |             |                   |  |                               |                    |             |
|  |   |             |                   |   |                               |                    |             |
| REALIZÓ :  | <b>O.HIDALGO</b>  |             |                   |   |                               |                    |             |

**ADVERTENCIA :** En caso de no encontrarse físicamente el vértice geodésico, se solicita informar a [calculo@igm.cl](mailto:calculo@igm.cl)  
 La precisión de las coordenadas de esta monografía es de +- 10 metros  
 Si requiere certificado de coordenadas, comuníquese con [ventas@igm.cl](mailto:ventas@igm.cl)